

Утверждена

(наименование документа об утверждении, включая наименования

органов государственной власти или органов местного

самоуправления, принявших решение об утверждении схемы

или подписавших соглашение о перераспределении земельных участ-
ков)

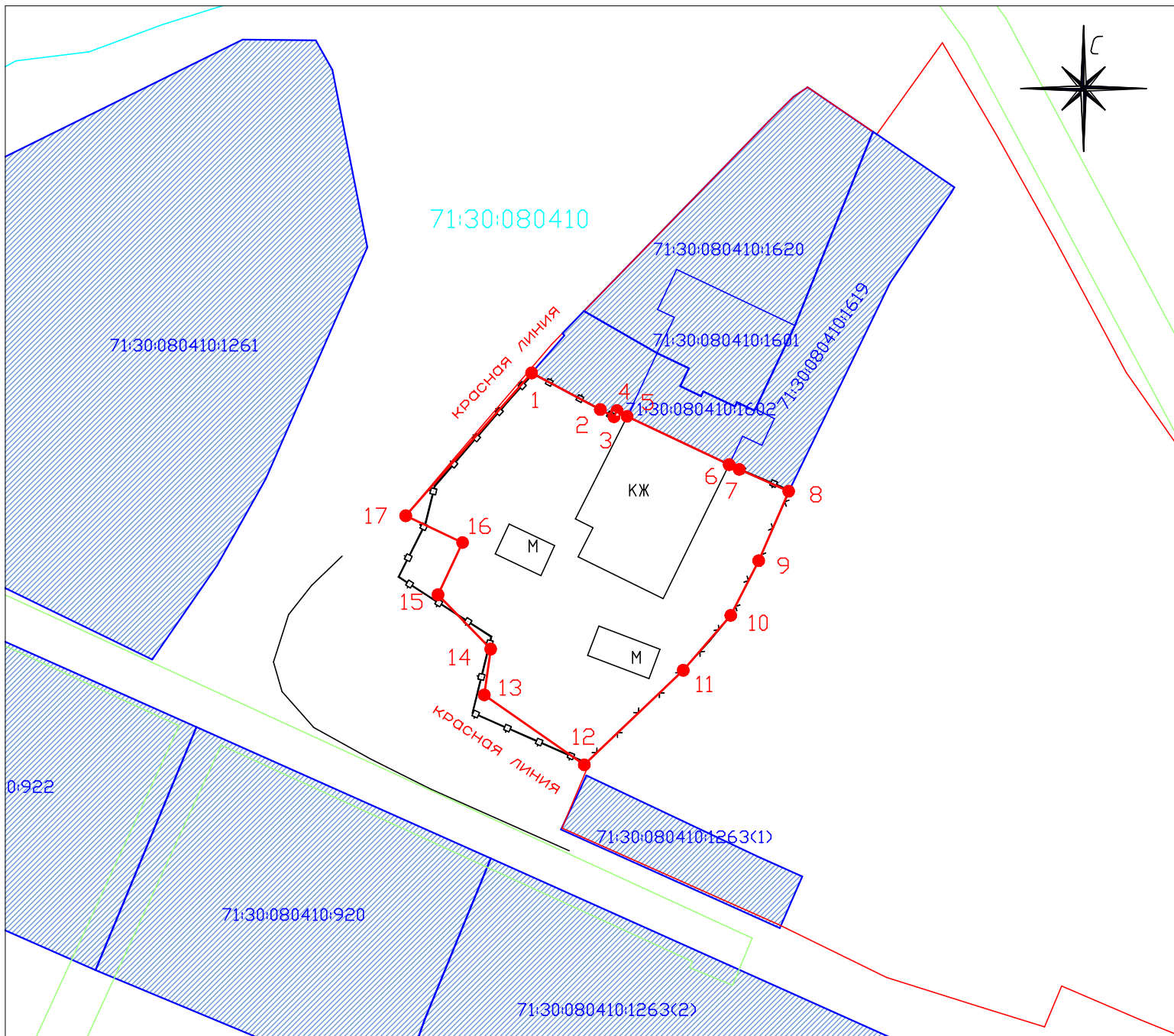
от _____ № _____

Схема расположения земельного участка или земельных участков на кадастровом плане территории

по адресу: Тульская обл., г. Тула, пос. Октябрьский, д.105а

Условный номер земельного участка _____ (указывается в случае, если предусматривается образование двух и более земельных участков)		
Площадь земельного участка 630 м² (указывается проектная площадь образуемого земельного участка, вычисленная с использованием технологических и программных средств, в том числе размещенных на официальном сайте федерального органа исполнительной власти, уполномоченного Правительством Российской Федерации на осуществление государственного кадастрового учета, государственной регистрации прав, ведение Единого государственного реестра недвижимости и предоставление сведений, содержащихся в Едином государственном реестре недвижимости, в информационно-телекоммуникационной сети "Интернет" (далее - официальный сайт), с округлением до 1 квадратного метра. Указанное значение площади земельного участка может быть уточнено при проведении кадастровых работ не более чем на десять процентов)		
Обозначение характерных точек границ	Координаты, м (указываются в случае подготовки схемы расположения земельного участка с использованием технологических и программных средств, в том числе размещенных на официальном сайте. Значения координат, полученные с использованием указанных технологических и программных средств, указываются с округлением до 0,01 метра)	
	X	Y
1	2	3
1	734602,04	261013,96
2	734598,87	261019,91
3	734598,24	261021,09
4	734598,78	261021,35
5	734598,28	261022,23
6	734594,10	261031,06
7	734593,69	261031,93
8	734591,80	261036,22
9	734585,79	261033,62
10	734581,05	261031,20
11	734576,30	261027,09
12	734568,12	261018,52
13	734574,17	261009,86
14	734578,14	261010,42
15	734582,84	261005,86
16	734587,36	261007,98
17	734589,68	261003,06
1	734602,04	261013,96







ПЛАН ГРАНИЦ ЗЕМЕЛЬНОГО УЧАСТКА



Масштаб 1:500

Территориальная зона: Ж-1 зона застройки индивидуальными жилыми домами

Условные обозначения:

-  – границы формируемого земельного участка;
-  – границы ОКС, сведения о которых имеются в ЕГРН;
-  – границы ЗУ, сведения о которых имеются в ЕГРН;
-  – границы кадастрового квартала;
-  – границы территориальной зоны;
-  – границы ЗОУИТ.